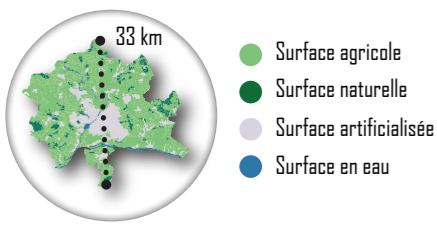
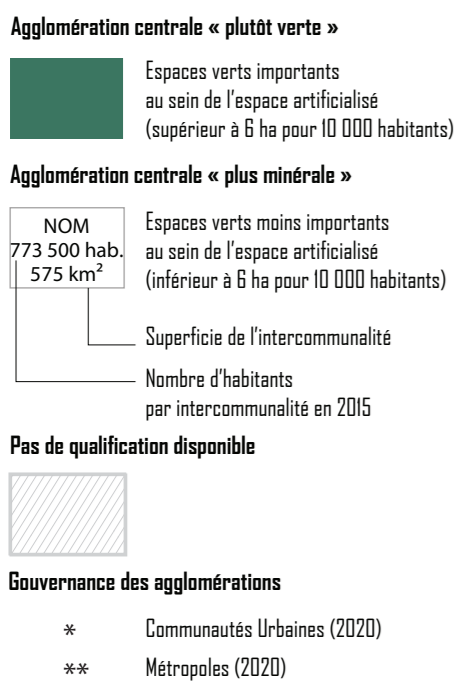


TYPES DE PAYSAGES SUR LE TERRITOIRE INTERCOMMUNAL



SOURCE : CORINE LAND COVER 2018

IMPORTANCE DES ESPACES VERTS AU SEIN DES ESPACES ARTIFICIALISÉS



La base corine land cover comprend 44 postes répartis selon 5 grands types d'occupation du territoire (niveau I) : territoires artificialisés ; territoires agricoles ; forêts et milieux semi-naturels ; zones humides et surfaces en eau. La nature au sein de la ville est identifiée au niveau 3 de la nomenclature et a permis de calculer la part des espaces verts urbains parmi les espaces artificialisés. La part a été calculée sur la source 2012, seule disponible au moment des travaux Observ'agglo.
 SOURCE : CORINE LAND COVER 2012

Les périmètres intercommunaux au 1er janvier 2018.
 SOURCE : OGC, 2018




La France des grandes agglomérations

Cadre de vie

Focus sur l'agglomération de **MULHOUSE** Nombre de fauteuils de cinéma pour 1 000 habitants en 2017*

* Données non disponibles pour l'Outre-mer

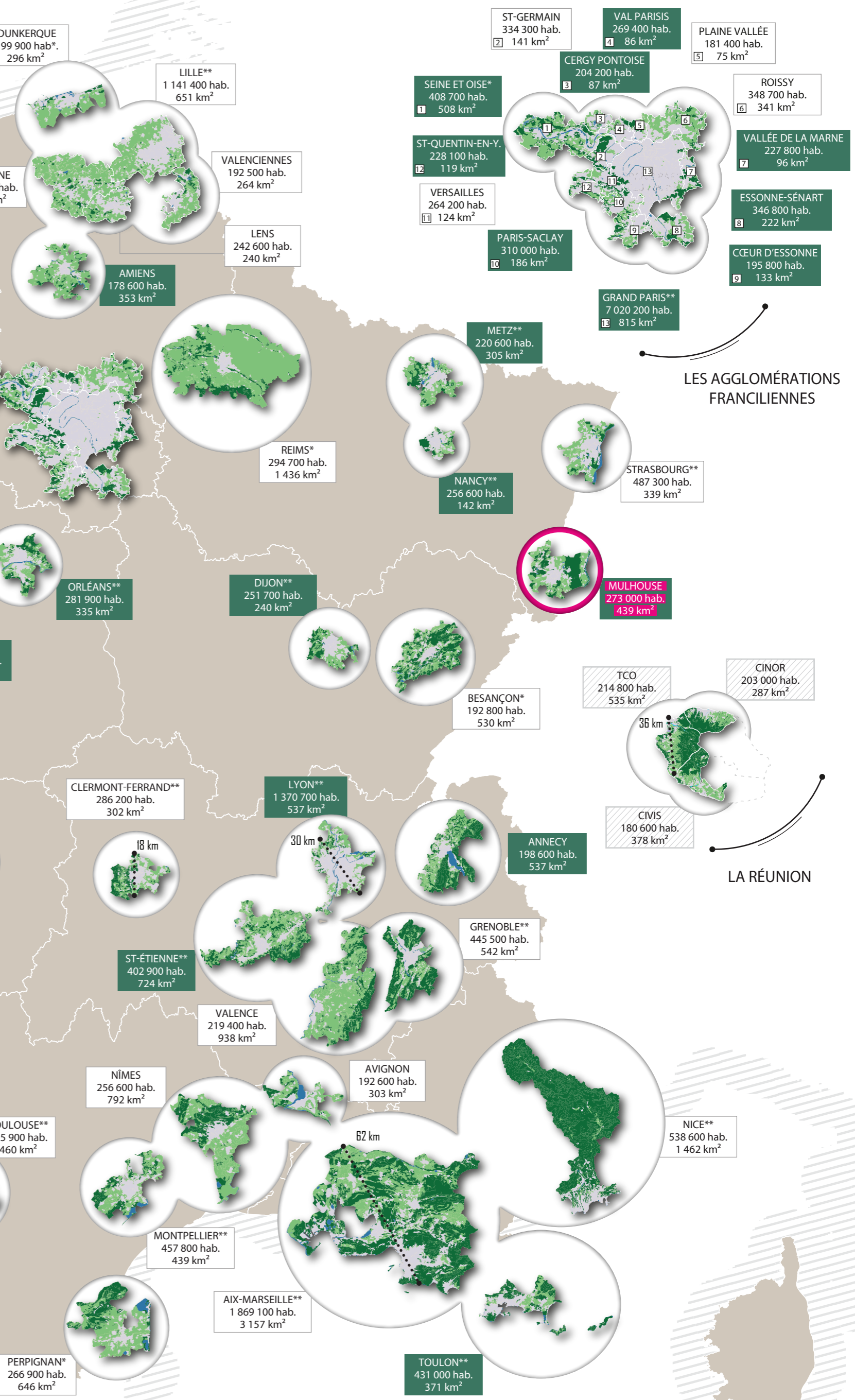


GRANDES AGGLOS
 nombre moyen de fauteuils de cinéma
20

À savoir
 En raison de contraintes de mise en page, les graphiques ne représentent pas l'intégralité des 59 intercommunalités du panel Observ'agglo. Figurent sur chacun des graphiques uniquement les 20 premières et les 10 dernières agglomérations de l'indicateur concerné.

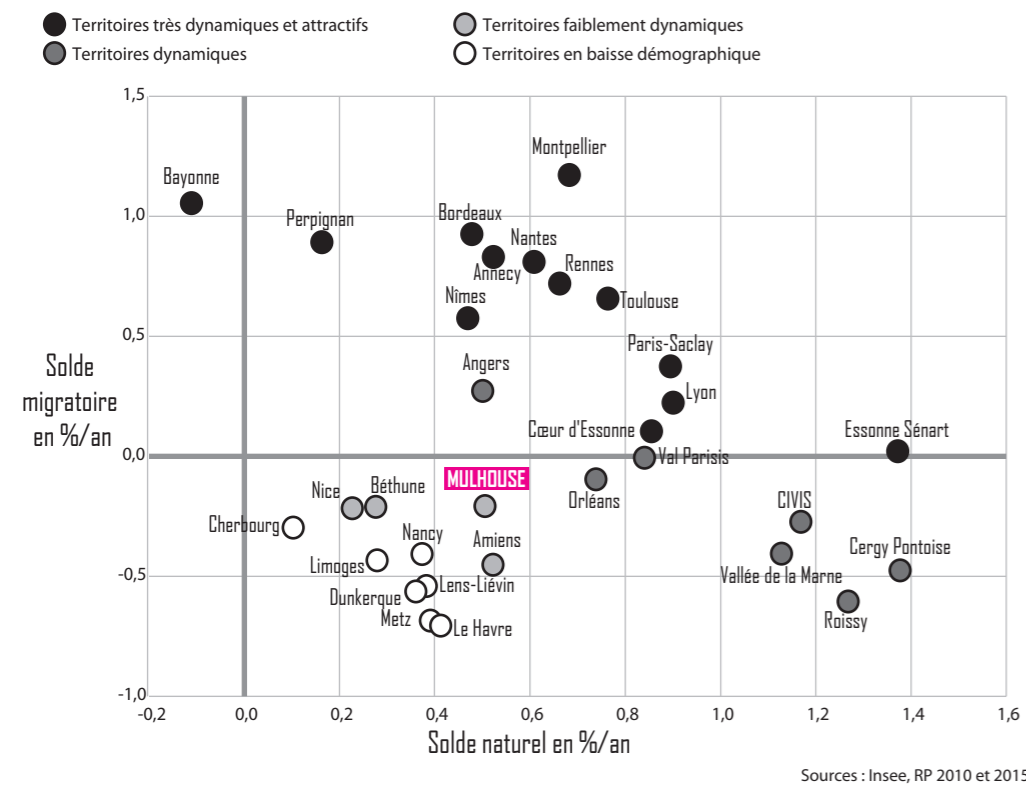
Conception et réalisation : Karine Hurel (Fnau) et Agence d'urbanisme de la région angevine (Aura)
 Octobre 2018

Les caractéristiques économiques d'un territoire constituent des atouts nécessaires mais pas suffisants pour comprendre l'attractivité. La présence d'espaces verts et la proximité d'espaces naturels apportent aux agglomérations des qualités plébiscitées par les habitants. Les aménités urbaines ainsi que les équipements récréatifs constituent d'autres atouts. La concentration de commerces et services orientés vers le loisir ou l'accès à des équipements sportifs peut contribuer au maintien d'une population, voire à un développement démographique exogène.



Démographie


Dynamiques démographiques des territoires



Taux d'évolution annuel moyen de la population 2010-2015, en %



Part des 65 ans et plus dans la population en 2015, en %

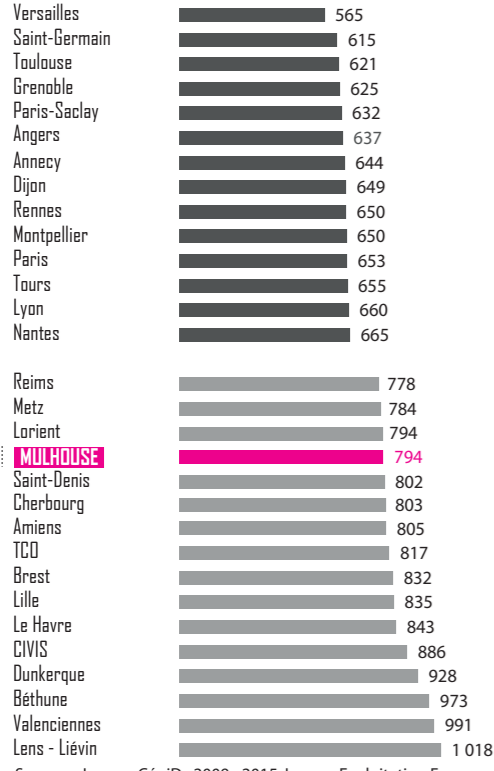


La France des grandes agglomérations

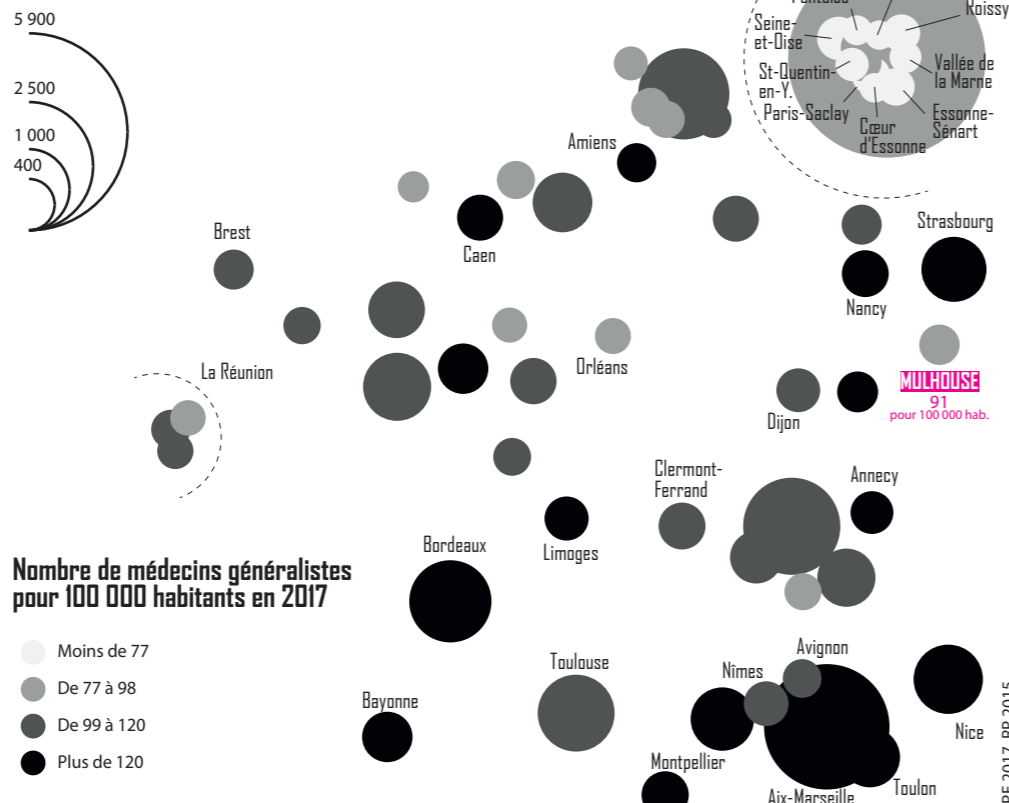
Focus sur l'agglomération de MULHOUSE

Santé

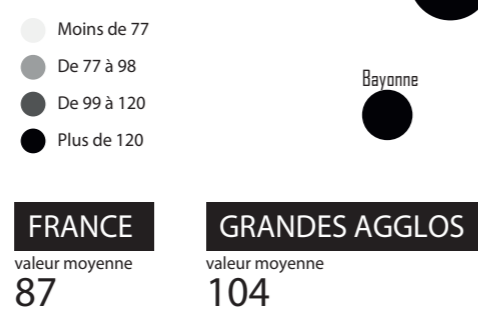
Taux standardisé de mortalité toutes causes en 2015 (pour 100 000 habitants)



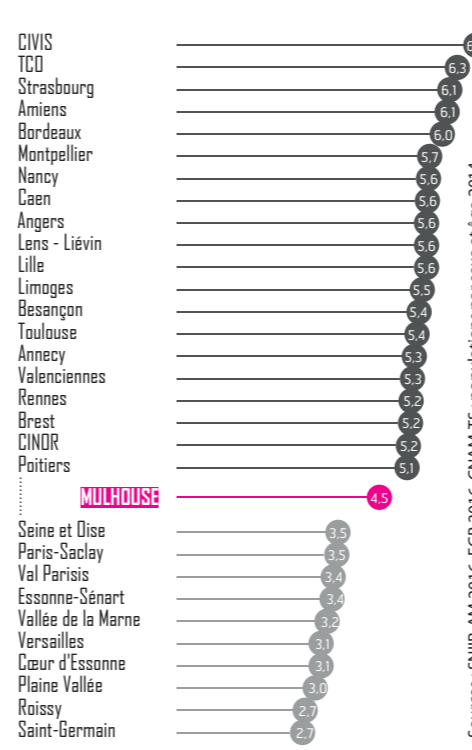
Nombre de médecins généralistes en 2017



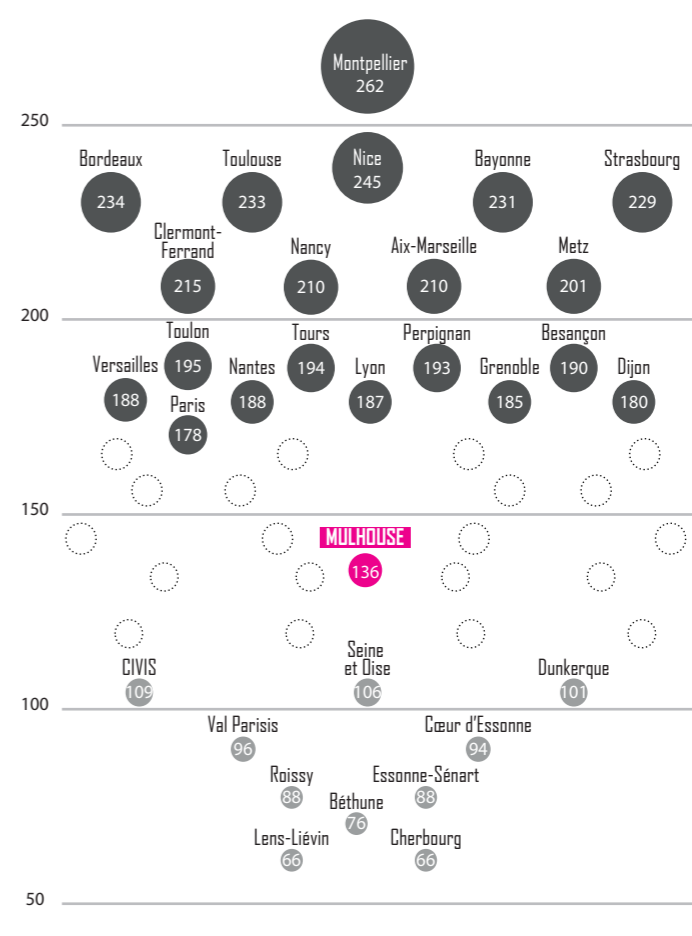
Nombre de médecins généralistes pour 100 000 habitants en 2017



Indicateur d'accessibilité potentielle localisée aux médecins généralistes en 2016

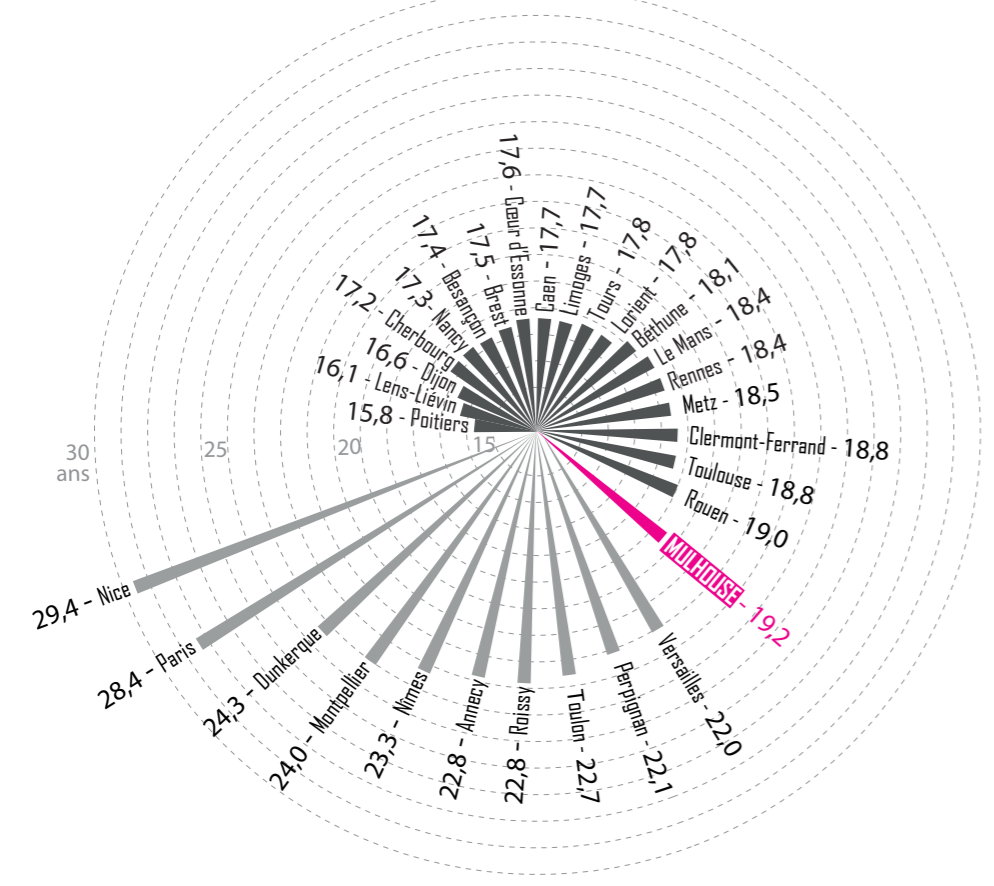


Nombre de médecins spécialistes pour 100 000 habitants en 2017



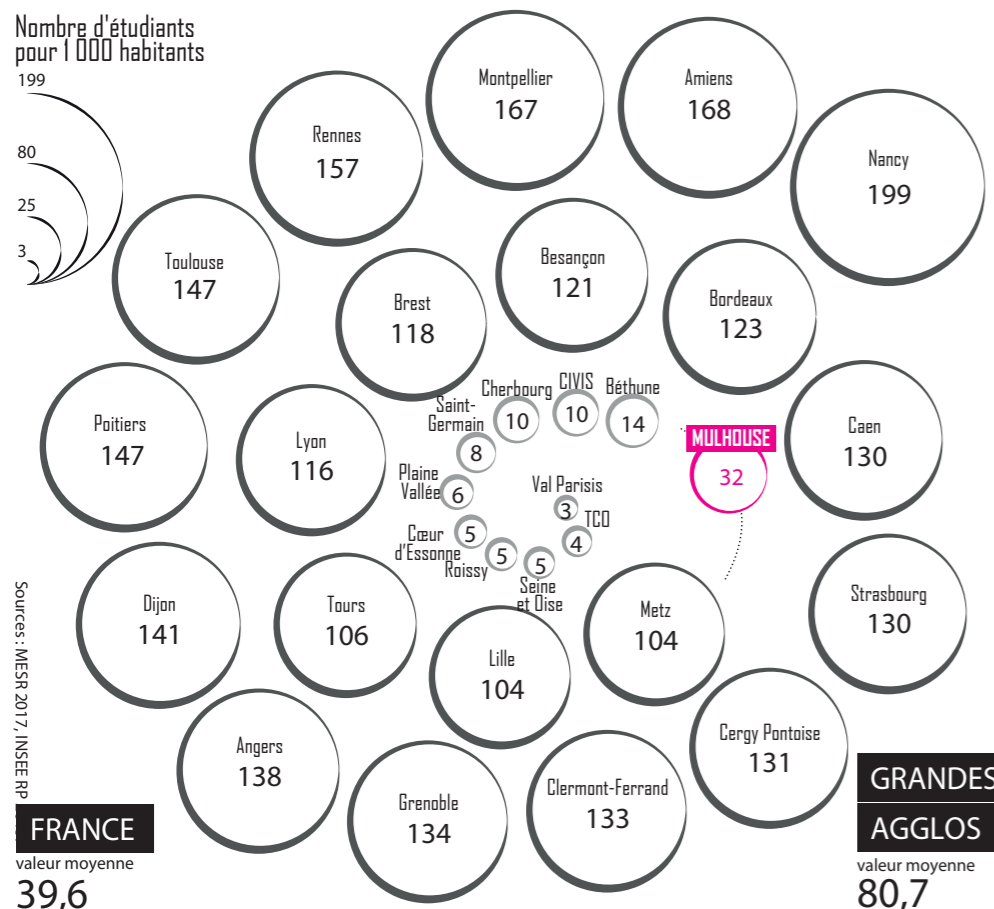
Habitat

Nombre d'années de revenus nécessaires pour acquérir un T3 dans le neuf en 2015

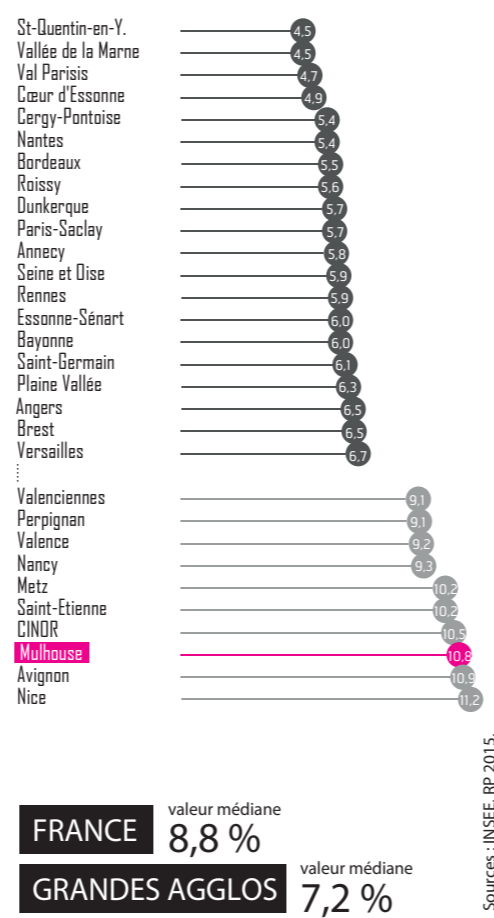


Formation

Densité d'étudiants en 2017 (nombre pour 1 000 habitants)


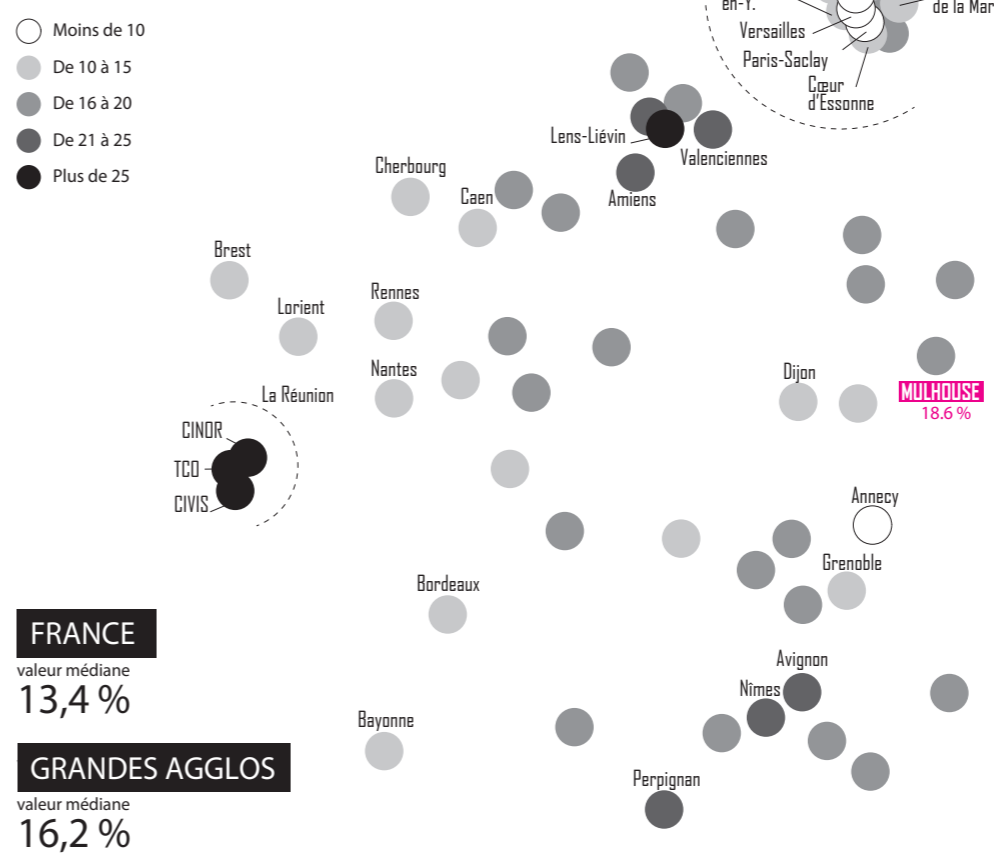


Taux de vacance en 2015, en %

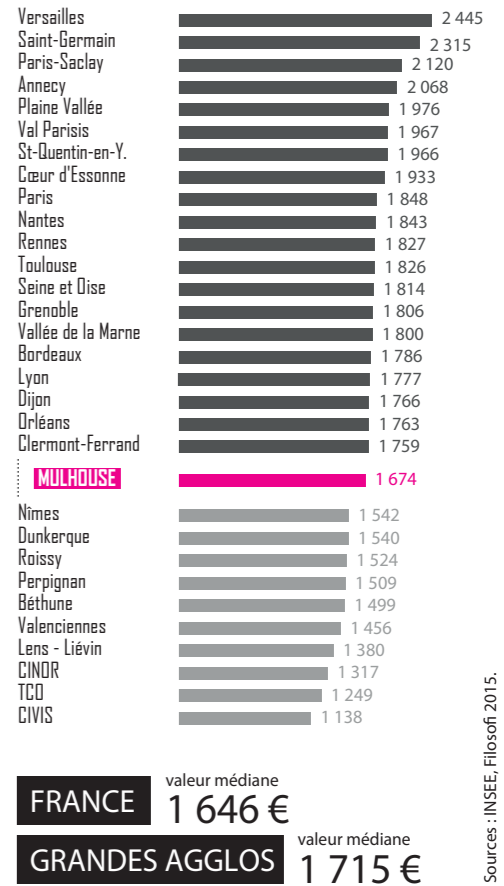


Niveau de vie

Taux de pauvreté en 2015, en %

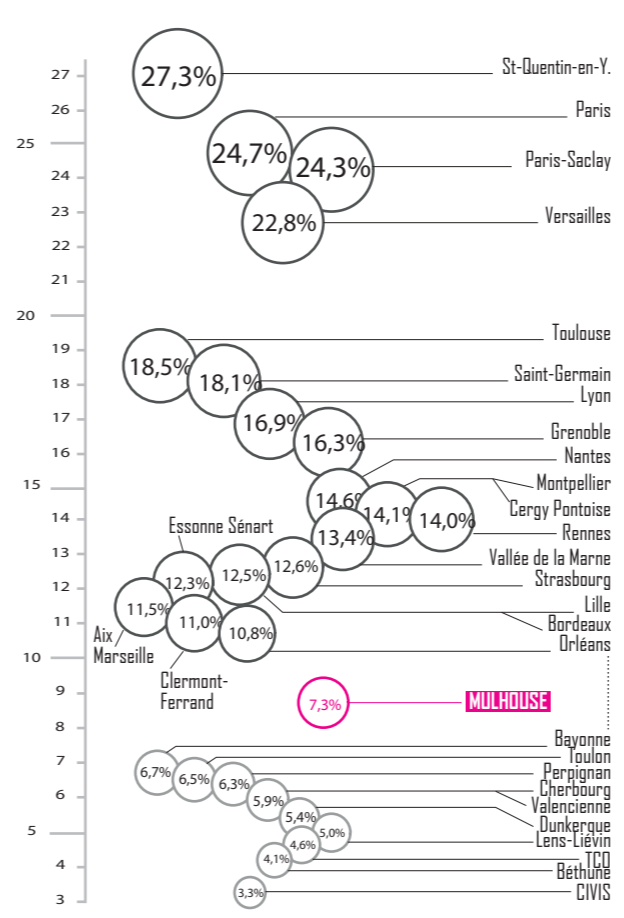


Revenu médian par unité de consommation en 2015, en euros par mois

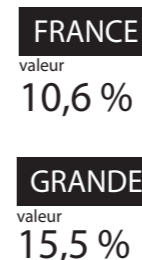


Emploi

Part des cadres des fonctions métropolitaines (CFM) dans l'emploi total en 2015, en %



Définition : les cadres des fonctions métropolitaines sont ceux travaillant dans les cinq domaines suivants : la gestion, la conception-recherche, les prestations intellectuelles, culture-loisirs et le commerce inter-entreprises. Les emplois de cadres des fonctions métropolitaines correspondent aux cadres et chefs d'entreprises de plus de 10 salariés présents dans les cinq fonctions métropolitaines. (Insee)



Part des 25-34 ans actifs occupés dans la population active occupée en 2015, en %

