

Expertises :

➔ Nos Bloc-Notes :

- Urbanités et biodiversités : entre villes fertiles et campagnes urbaines quelle place pour la biodiversité ?
2015/03, 3 p. / *Christelle Barlier*
- Observatoire Régional de l'Emploi et de la Formation - OREF : Réalités territoriales alsaciennes 2014
2015/02, 5 p. / *Didier Taverne*
- Les différentes sources mobilisables pour mesurer le chômage :
2015/02, 2 p. / *Sébastien Dassonville*

➔ Essentiel de la Matinale :

- Espaces publics « agiles » : quelles interventions pour activer l'usage de la ville ?
2015/03, 2 p. / *Cécile Califano-Walch*
- PLU et intercommunalité, vers un urbanisme de qualité et partagé ?
2015/01, 2 p. / *Christelle Barlier*

➔ Diaporama :

- Espaces publics « agiles » : quelles interventions pour activer l'usage de la ville ?
2015/03, 12 p. / *Cécile Califano-Walch*
- PLU et intercommunalité, vers un urbanisme de qualité et partagé ?
2014/12, 13 p. / *Christelle Barlier*

Et toujours...

La Lettre, n°52 :
la nouvelle politique de la ville, une opportunité pour l'agglomération mulhousienne
2015/03, 8 p. / *Sébastien Dassonville*

Atlas des personnes âgées dans la région mulhousienne - Etat des lieux et enjeux
2015/03, 54 p. / *Jennifer Keith*

Pauvreté, inégalités sociales et territoriales. Quelles réponses politiques locales ?
2015/03, 12 p. / *Sébastien Dassonville*

Portrait de l'Aéroport de Basel-Mulhouse-Freiburg / EuroAirport
2015/02, 16 p. / *Stéphane Dreyer*

Steinbrunn-Le-Bas : espaces publics et circulations douces : propositions d'aménagement
2015/02, 16 p. / *Cécile Califano-Walch*

Les Dynamiques du peuplement du parc social des Coteaux
2015/01, 12 p. / *Sébastien Dassonville*

Région mulhousienne : le territoire en quelques cartes
2015/01, 60 p. / *Nathalie Saby*

Quels enjeux socio-économiques pour les territoires du « Sud Alsace » ?
2014/12, 58 p. / *MEF ; AURM - Didier Taverne*

Fréquentation du centre-ville de Mulhouse : rapport annuel 2013
2014/12, 52 p. / *Nathalie Saby*

Portrait Sud Alsace : le territoire en quelques cartes
2014/12, 32 p. / *Cécile Califano-Walch*

Hierarchiser et positionner les ZAE de la région mulhousienne
2014/12, 27 p. / *Didier Taverne*

Quelles implantations possibles pour la gare de l'Île Napoléon ?
Eléments de réflexion
2014/10, 8 p. / *Stéphane Dreyer*

N°9 PANORAMA

Les dernières publications et expertises de l'AURM

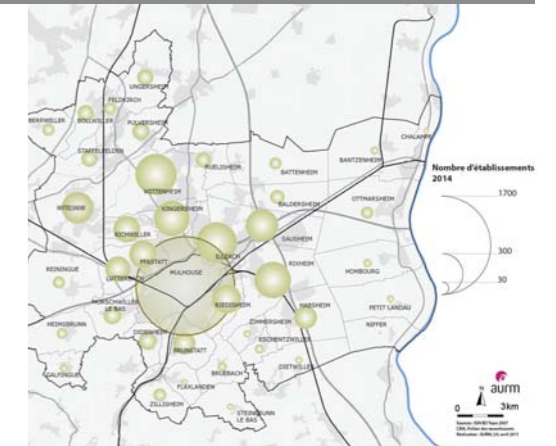
La Lettre, n° 53
L'artisanat : un secteur dynamique,
présent sur l'ensemble du territoire

2015/06 16 p. AURM
Nathalie Saby



L'artisanat : des entreprises de proximité
au cœur du développement territorial

L'artisanat participe fortement à la vie locale. Les métiers exercés sont variés et complexes et nécessitent des techniques et outils innovants. La formation des artisans a donc évolué : devenir artisan exige des formations plus qualifiantes qu'auparavant. La transmission des entreprises est une question préoccupante et représente ainsi un véritable enjeu. Les femmes sont de plus en plus nombreuses mais restent largement minoritaires.



Plus de 4 600 entreprises artisanales sont implantées dans la Région Mulhousienne, dont 40% sont localisées à Mulhouse. En tout, 27 000 actifs y travaillent.

Au fait de l'actualité de l'Agence d'Urbanisme


Les études mentionnées dans ce PANORAMA sont téléchargeables* sur notre site internet. www.aurm.org (*Certaines avec accès réservé aux membres de l'AURM).

L'AURM dispose d'un centre de documentation situé dans ses locaux. Il réunit les études de l'Agence d'Urbanisme et de ses partenaires dans un souci de veille et d'anticipation des évolutions de la région mulhousienne et de son grand

territoire. Il propose un fonds documentaire spécialisé en aménagement du territoire : urbanisme, habitat, cohésion sociale, déplacements, économie territoriale, données statistiques et cartographiques ...

Vous trouverez toutes les informations utiles à l'usager sur notre site Internet.

Pensez à vous abonner à notre Revue de Presse et notre Newsletter (Gratuit).



Contact : Roxane Hermiteau-Beyribey
Documentaliste
33 avenue de Colmar - 5^{ème} étage
68200 MULHOUSE
Station tram : "Grand'Rex" (ligne 1)
Tél. : 03 69 77 60 74
Courriel : roxane.hermiteau-beyribey@aurm.org

Le potentiel de développement au sein
des espaces bâtis de votre commune

2015/04 22 p.
AURM - Cécile CALIFANO-WALCH




Un guide pratique pour recenser
le gisement foncier des villes et villages



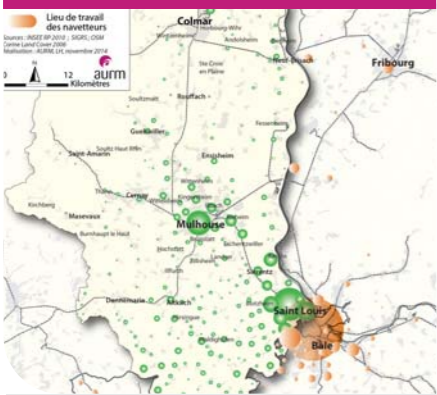
Le guide présente les principes du recensement de ce gisement foncier souvent sous-utilisé. L'analyse du potentiel en densification est obligatoire depuis la loi ALUR. Mais c'est aussi une opportunité à saisir pour mieux connaître sa commune et mieux anticiper son développement. Il s'agit de poser les bases d'une méthode et d'une véritable stratégie foncière qui accompagne le projet communal.

Le document illustre une méthode en trois étapes : un diagnostic du potentiel foncier ; la mise en perspective avec le fonctionnement urbain et les besoins de la commune ; la mise en œuvre à travers les outils de la planification.



Les dernières publications et expertises de l'AURM

Evolution de l'emploi dans le sud Alsace et la région de Fribourg. Suivi de « portrait de jeunes transfrontaliers »
2014/11 22 p.
AURM - Didier TAVERNE



Des emplois disponibles en Allemagne mais difficilement accessibles



Les dynamiques du marché du travail dans la région de Fribourg et le sud Alsace continuent de diverger. Avec de nombreuses créations de postes pour la première et des pertes importantes d'emploi pour le second. Eloignement et niveau de qualification notamment se conjuguent pour que les emplois disponibles en Allemagne soient peu attractifs pour les jeunes Français.

*Job center de l'Arbeitsagentur de Fribourg.
L'agence de l'emploi de Fribourg fait de gros efforts pour insérer des transfrontaliers, qui s'orientent nettement plus vers la Suisse.*

Réflexion sur les dysfonctionnements urbains des quartiers des Jonquilles à Illzach et du Markstein/la Forêt à Wittenheim
2015/03 2 x 12 p. AURM
Cécile CALIFANO-WALCH,
Sébastien DASSONVILLE,
Catherine HORODYSKI



Repérer les dysfonctionnements urbains des quartiers ... et mettre en lumière ses atouts

Dans le cadre de la réforme de la Politique de la ville, Wittenheim a l'opportunité de bénéficier de subventions régionales pour le renouvellement urbain du quartier Markstein/la Forêt, tandis qu'à Illzach, le quartier des Jonquilles entre dans le Programme National de Renouvellement Urbain.


L'agence a accompagné les communes pour repérer les dysfonctionnements et atouts des quartiers. Elle a proposé des interventions urbaines qualitatives.



A Wittenheim, les champs d'intervention proposés par l'agence se concentrent sur le traitement des espaces publics et des accès au quartier. Le quartier des Jonquilles, à Illzach, est composé d'un tissu urbain mixte, avec des secteurs pavillonnaires et des secteurs d'ensembles collectifs.

Le sud-Alsace dans la future grande région - quelques spécificités

2015/06 48 p.
AURM - Nathalie SABY



L'activité et la population du sud-Alsace sont dispersées dans les espaces urbains, périurbains et ruraux, tels que le pôle d'emploi Thann-Cernay. Les campagnes sont dynamiques et actives.

Le sud-Alsace : dans un des trois espaces les plus dynamiques de l'ALCA

L'Alsace, le Sillon lorrain et Reims/Châlons-en-Champagne constituent les territoires dynamiques de cette nouvelle grande région.

Le sud-Alsace profite de sa situation transfrontalière, avec une vitalité démographique et des revenus plus élevés. Il se caractérise également par un développement économique soutenu et des campagnes peuplées.



Les copropriétés en difficulté de m2A, première année d'observation

2015/05 72 p.
AURM - Sébastien DASSONVILLE

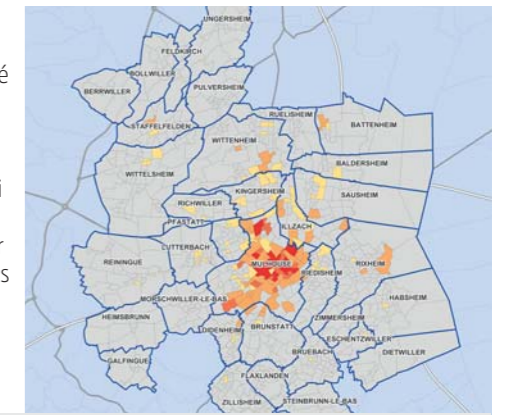


La copropriété le Murat, à Riedisheim a été signalée par le syndic professionnel qui la gère. Elle a été intégrée dans le panel, base de cet observatoire. Des copropriétés potentiellement fragiles sont présentes dans 20 communes de l'agglomération.

Recenser et accompagner les copropriétés en difficulté

La question des copropriétés en difficulté est une priorité nationale depuis quelques années. Localement, un observatoire a été mis en place pour suivre un échantillon de 55 copropriétés fragiles.

Il s'agit de suivre leur évolution mais aussi de chercher à anticiper les difficultés et à centraliser les connaissances pour asseoir un large partenariat entre élus, techniciens des institutions et professionnels.



La santé à Mulhouse et dans ses quartiers : l'impact des inégalités sociales sur la santé des Mulhousiens
2015/05 56 p.
AURM - Sébastien DASSONVILLE,
Nathalie SABY, ORS Alsace



Mulhouse bénéficie d'une densité de professionnels de santé pour le moment satisfaisante. Le vieillissement des médecins et leur non-remplacement sont constatés. La grande majorité des mulhousiens a accès à un médecin en moins de 15 minutes de marche.

La santé des Mulhousiens est marquée par des disparités sociales et territoriales

Dans une région au profil sanitaire particulier, Mulhouse présente de nombreux indicateurs de santé spécifiques.

Ces caractéristiques ont des conséquences sur la santé des Mulhousiens. Plusieurs explications peuvent être avancées, au premier rang desquelles figurent les inégalités sociales de santé, qui sont aussi visibles à l'échelle des quartiers.

