

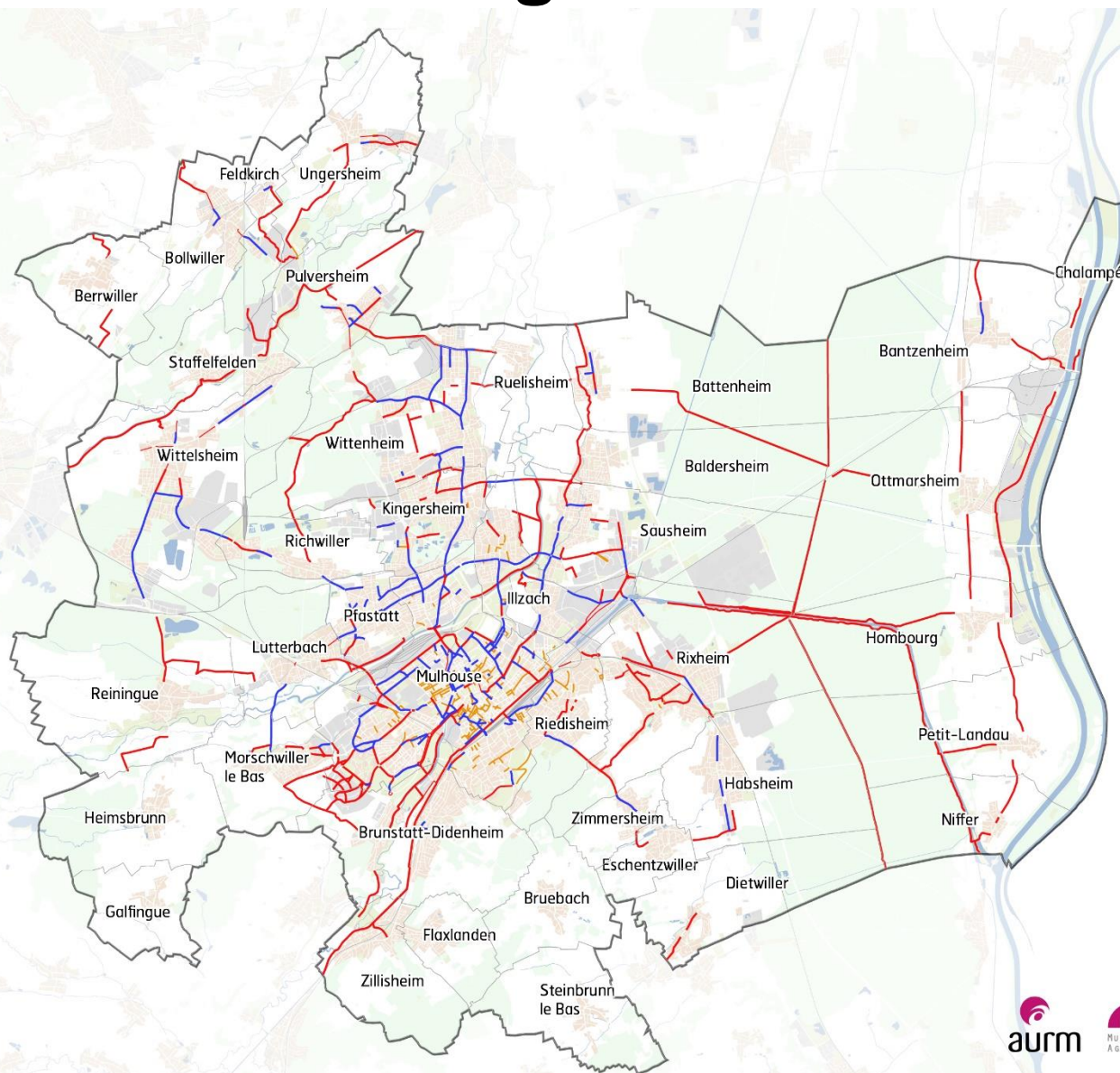


Schéma Directeur Cyclable de m2A

Mise à jour de 2019

Les avants midis de l'AURM – 24 01 2020

Le réseau cyclable en 2018 : 292 kms aménagés



Le schéma directeur cyclable de m2A

- Piste cyclable et voie verte
- Bande cyclable
- Double sens cyclable

**Un réseau dense mais
discontinu et inégal**

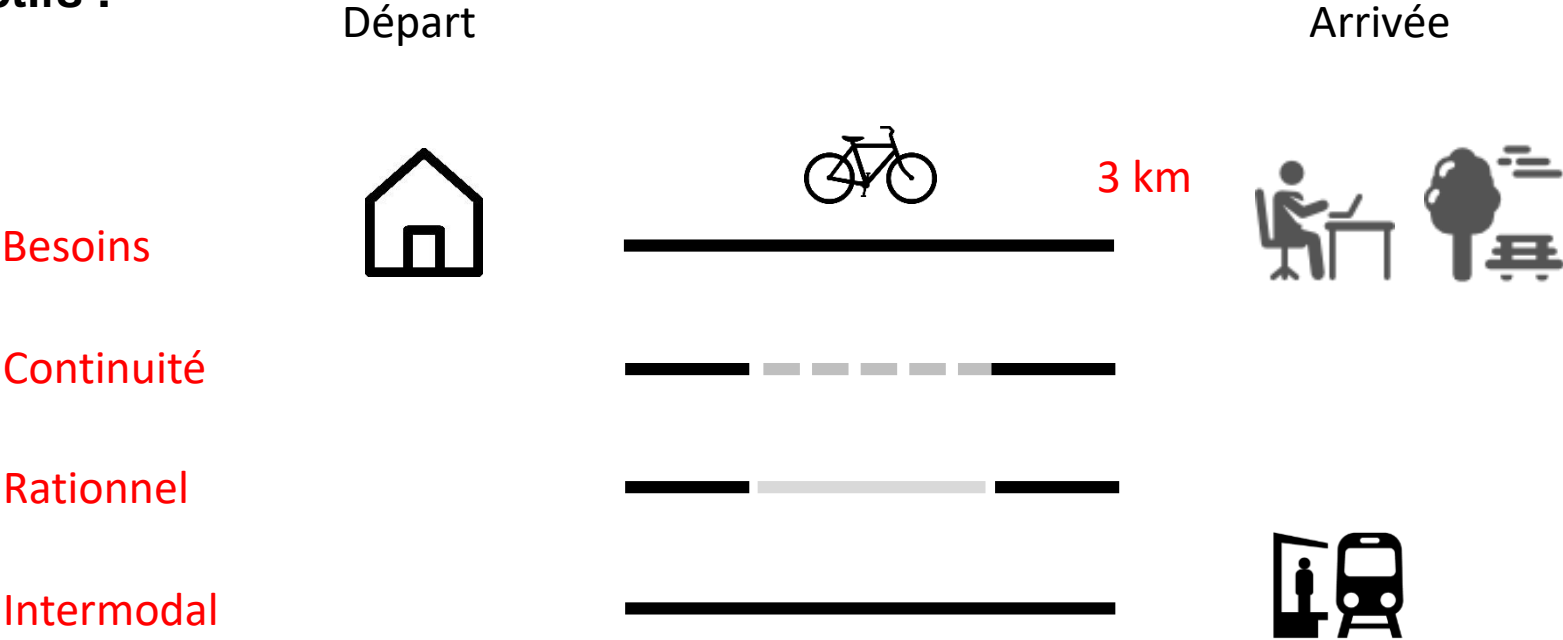


Schéma directeur cyclable

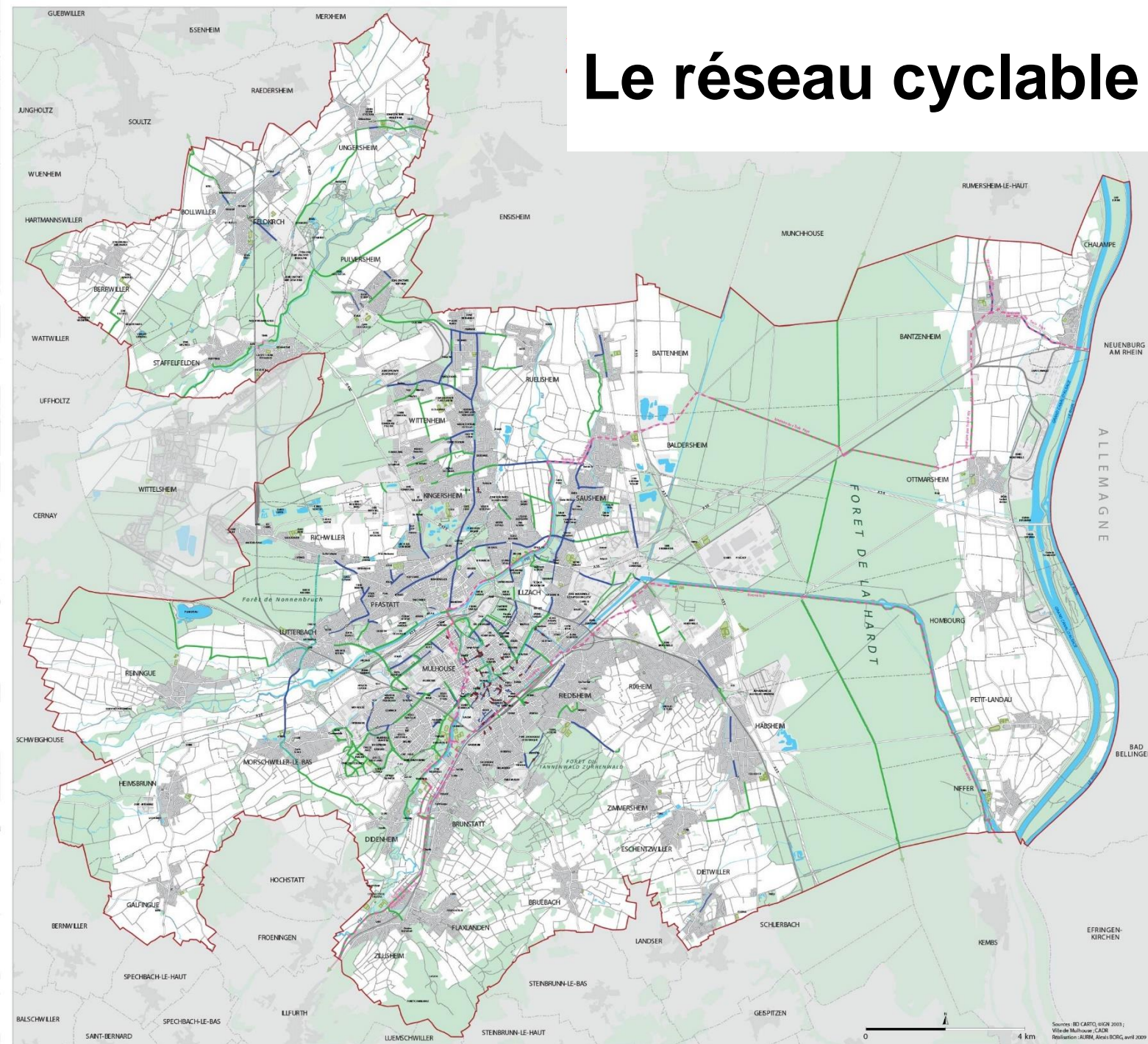
Définition :

Le schéma directeur cyclable constitue le cadre de référence pour la réalisation des itinéraires cyclables du territoire communautaire. Il doit assurer la cohérence et la continuité des aménagements à réaliser. Il servira de support pour la programmation pluriannuelle des investissements de m2A.

Objectifs :

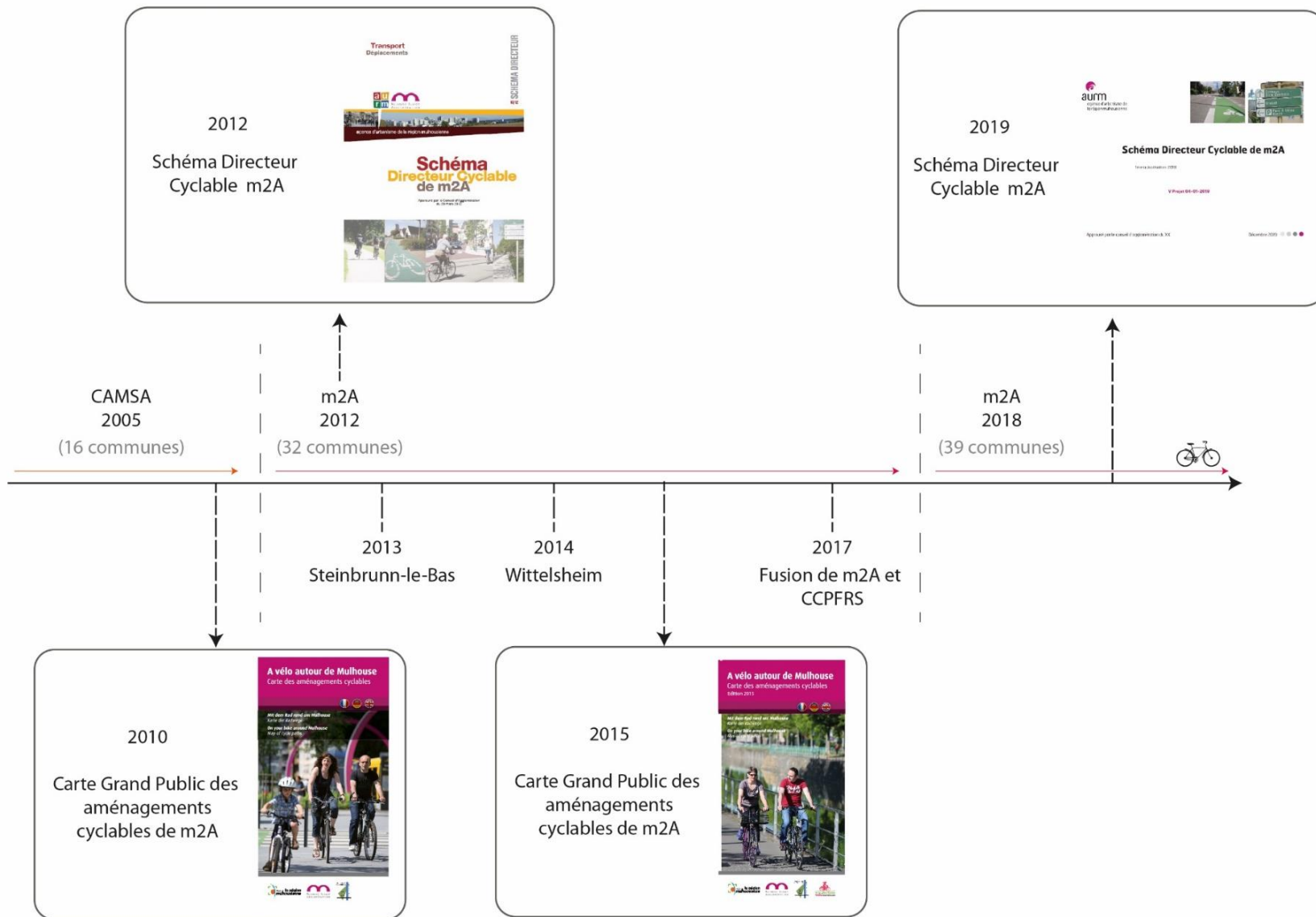


Le réseau cyclable en 2009





Une actualisation nécessaire





Une actualisation nécessaire



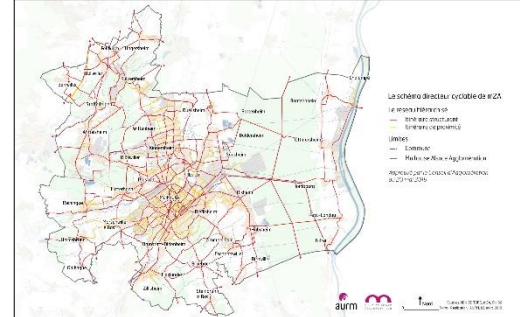
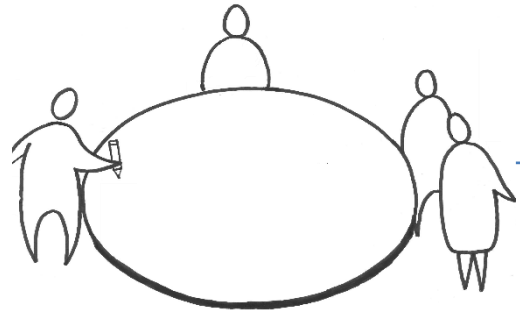
8 nouvelles communes

0 3 kms





Méthode d'élaboration



Collecte des données

Consultation en communes

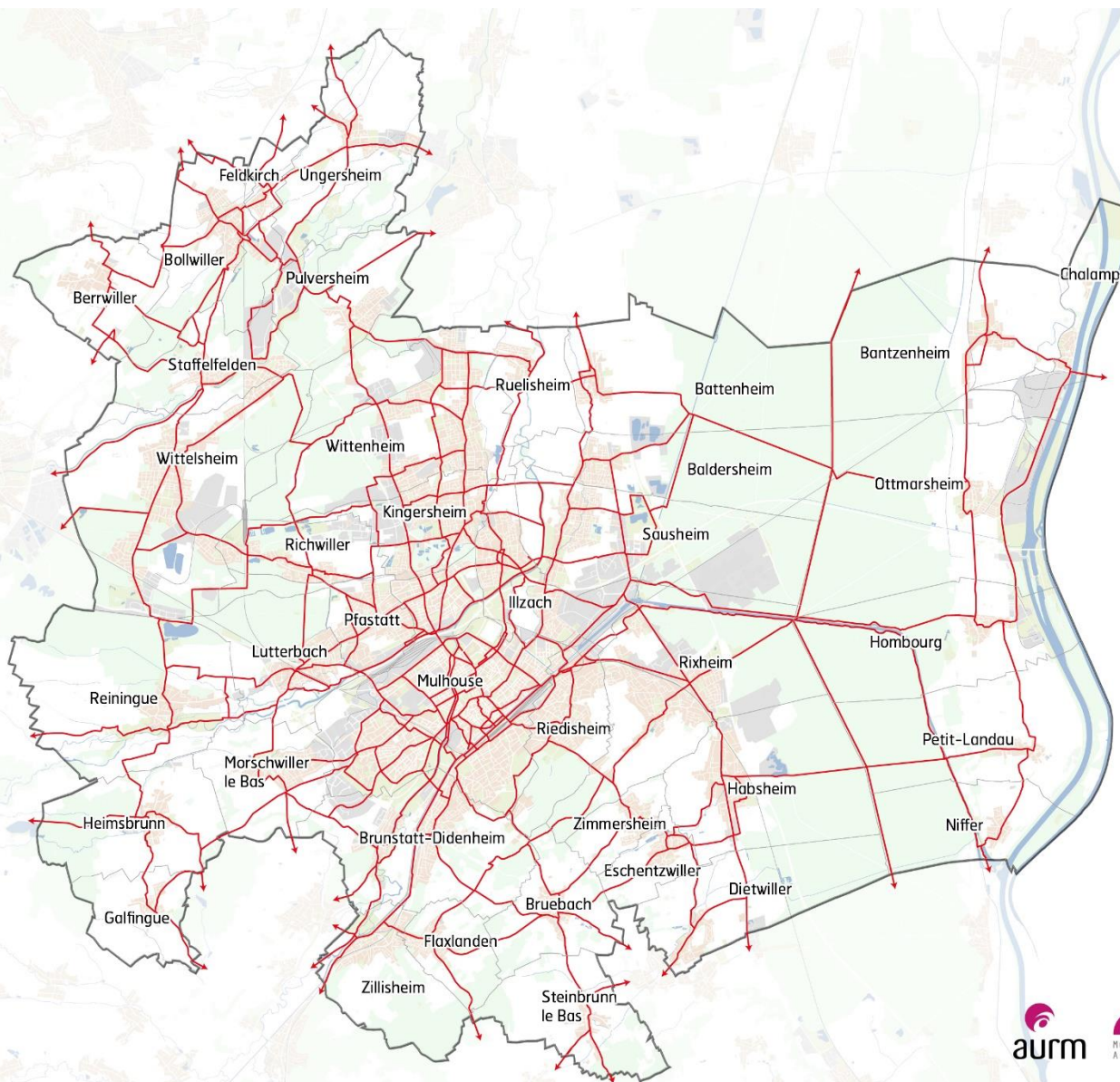
Constitution d'un Projet de schéma




Consultation des partenaires

Finalisation du projet et approbation en Mai 2019

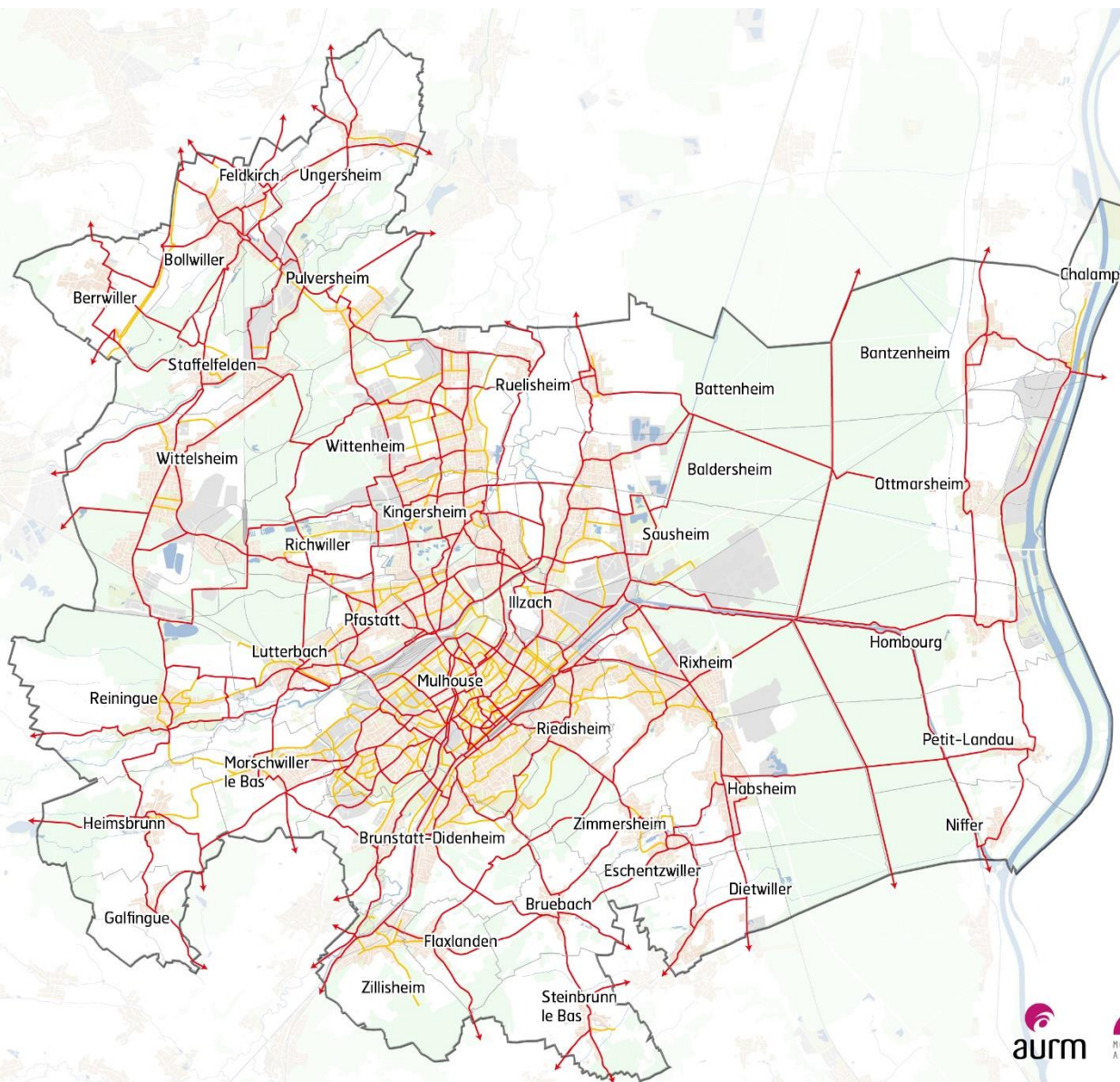
Le schéma directeur cyclable 2019



 Réseau structurant

- Compétence communautaire
- Relie les communes et les principaux équipements

Le schéma directeur cyclable 2019



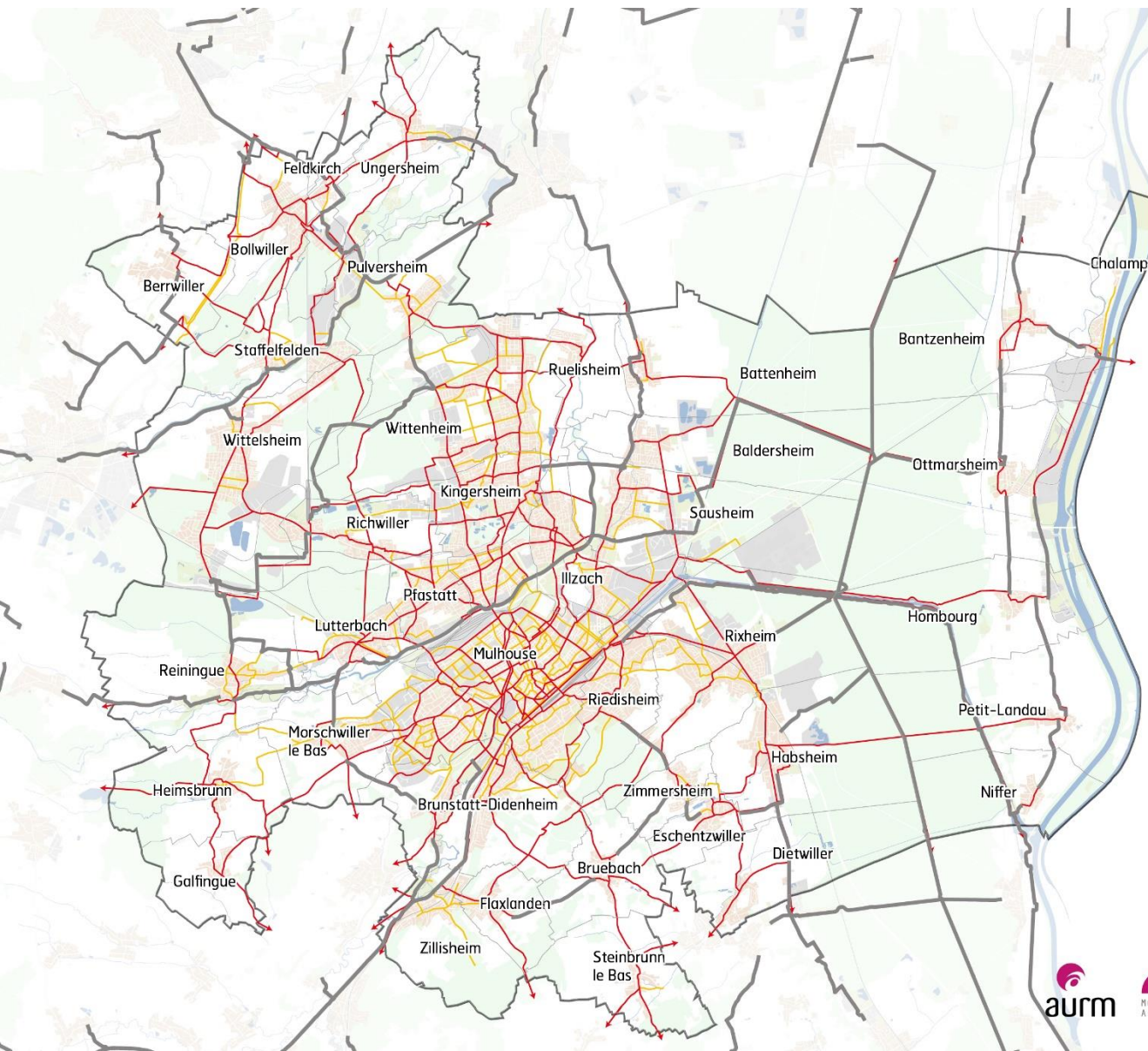
— Réseau structurant

- Compétence communautaire
- Relie les communes et les principaux équipements

— Réseau de proximité

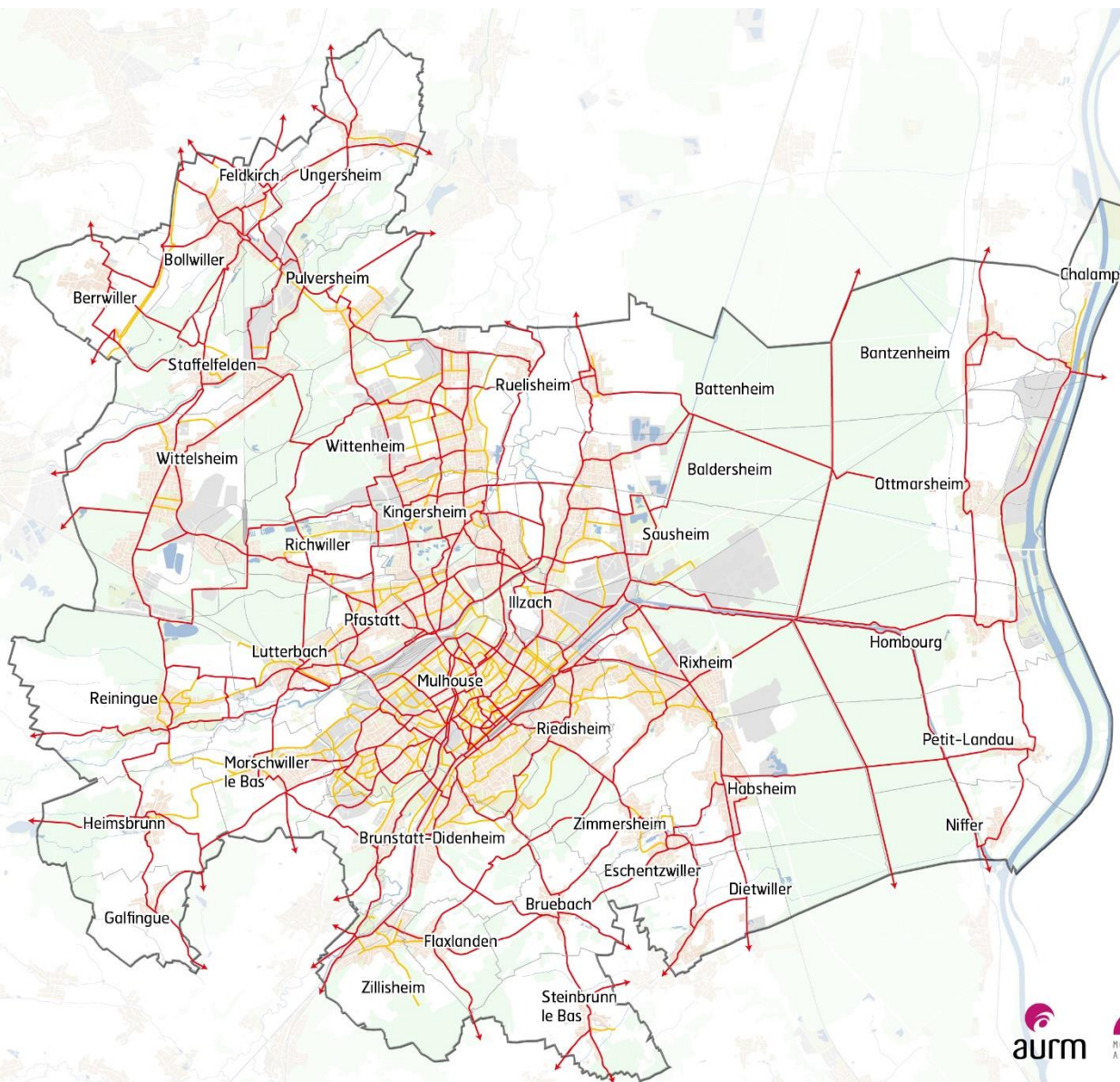
- Compétence communale
- Relie les quartiers d'une même commune

Le schéma directeur cyclable 2019



- Réseau structurant**
 - Compétence communautaire
 - Relie les communes et les principaux équipements
- Réseau de proximité**
 - Compétence communale
 - Relie les quartiers d'une même commune
- Réseau départemental**
 - Compétence départementale

Le schéma directeur cyclable 2019



■ Réseau structurant

- 504 kilomètres

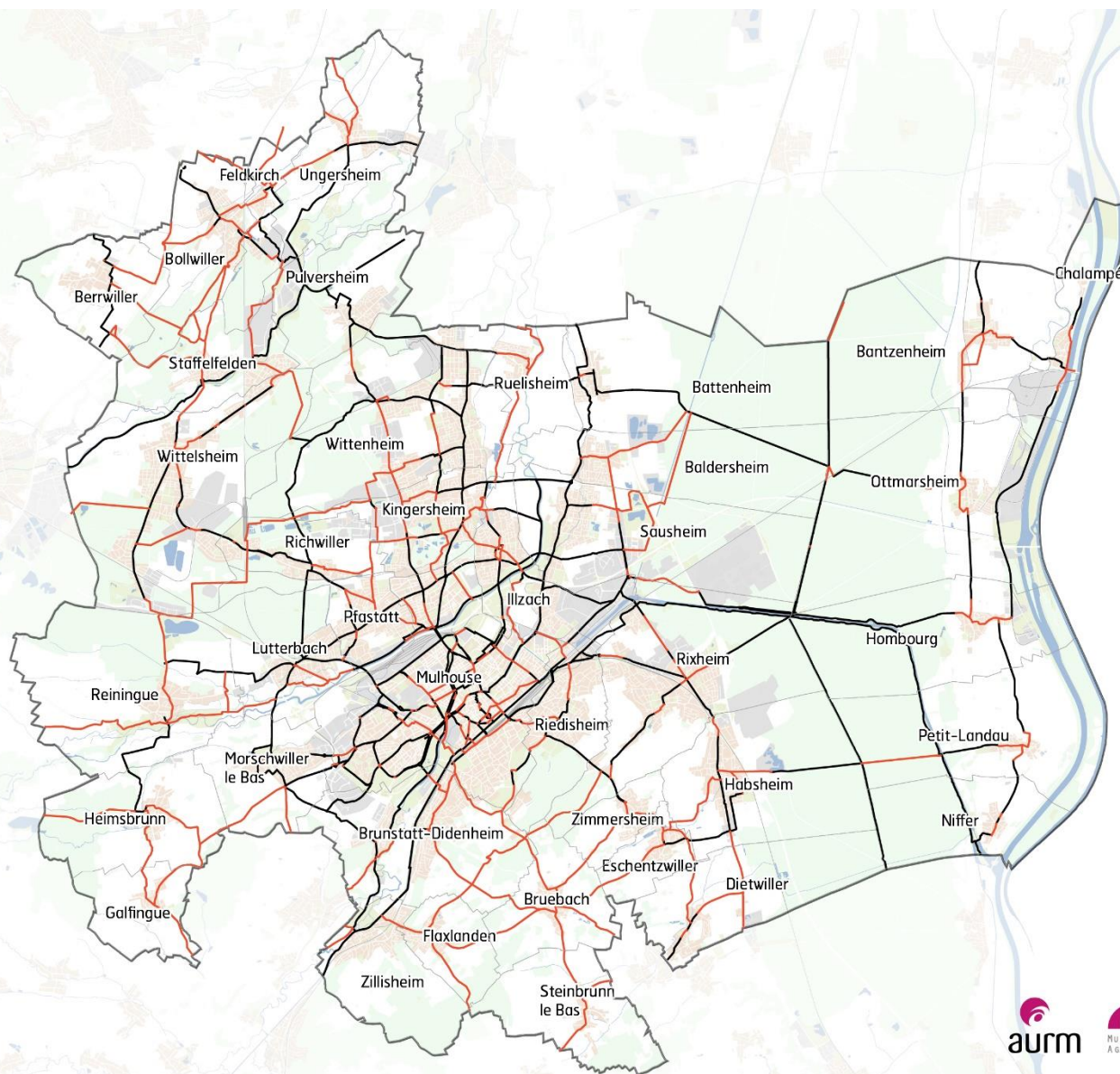
■ Réseau de proximité

- 188 kilomètres

**Au total près de 700
kilomètres d'itinéraires**



Le réseau restant à aménager



58% des itinéraires structurants réalisés

Le schéma directeur cyclable de m2A

Itinéraires structurants

- Restant à aménager
- Aménagés

Limites

- Commune
- Mulhouse Alsace Agglomération

Approuvé par le Conseil d'Agglomération du 20 mai 2019